



Contrat de fusion

pour les communes de

Bévillard
Malleray
Pontenet

Les corps électoraux des communes de Bévillard, Malleray et Pontenet se fondant sur l'article 4 de la loi du 16 mars 1998 sur les communes (LCo) et en application de l'article 23, alinéa 1, lettre e LCo en relation avec l'article 2 de l'ordonnance du 16 décembre 1998 sur les communes (OCo), adoptent le contrat de fusion suivant :

1. GÉNÉRALITÉS

But

Article premier

Les communes municipales de Bévillard, Malleray et la commune mixte de Pontenet décident de fusionner en une nouvelle commune mixte du nom de Valbirse.

Contenu du contrat

Article 2

Le présent contrat règle les modalités et l'exécution de la fusion. Il précise en particulier :

- a) le calendrier, le déroulement et l'exécution de la fusion des communes municipales de Bévillard, Malleray et la commune mixte de Pontenet ;
- b) les répercussions sur d'autres collectivités de droit public indirectement concernées par la fusion des communes contractantes ;
- c) le tracé des nouvelles limites communales (**Annexe 1**) ;
- d) le nom et les armoiries de la nouvelle commune mixte de Valbirse (**Annexe 2**) ;
- e) les grandes lignes de l'organisation de la nouvelle commune mixte de Valbirse après la fusion ;
- f) le transfert des organes et du personnel des communes municipales de Bévillard, Malleray et de la commune mixte de Pontenet dans la nouvelle commune mixte de Valbirse ;
- g) le transfert des patrimoines et des engagements des communes municipales de Bévillard, Malleray et de la commune mixte de Pontenet dans la nouvelle commune mixte de Valbirse ;
- h) la compétence d'approuver les derniers comptes annuels des communes contractantes ;
- i) la compétence de poursuivre les affaires pendantes des communes contractantes.

Devoir de fidélité

Article 3

- ¹ Les communes contractantes renoncent à tout acte contrevenant au présent contrat.
- ² Les conseils communaux des communes contractantes s'engagent en particulier à ne modifier les rapports de service du personnel que d'un commun accord.
- ³ Ils se communiquent réciproquement, au préalable,
 - a) la prise en charge de tâches nouvelles,
 - b) les modifications apportées aux affiliations ou aux formes de coopération intercommunale,
 - c) la volonté de procéder à des investissements importants.

Inventaire

Article 4

Les inventaires suivants, énumérés dans les annexes, font partie intégrante du présent contrat :

- a) inventaire des actes législatifs existants des communes contractantes comprenant des indications sur leur validité ultérieure, leur abrogation ou leur adaptation une fois la fusion entrée en force (**Annexe 3**) ;
- b) inventaire des biens-fonds des communes contractantes concernées par la fusion (**Annexe 4**) ;
- c) inventaire des syndicats de communes et d'autres institutions de droit public ou privé dont les communes contractantes font partie (**Annexe 5**) ;
- d) inventaire des contrats de droit public ou privé des communes contractantes (**Annexe 6**) ;
- e) inventaire des affaires pendantes des communes contractantes à la date de la conclusion du contrat (**Annexe 7**) ;
- f) inventaire de la situation financière des communes contractantes à la date de la conclusion du contrat (actifs, passifs, patrimoines) (**Annexe 8**) ;
- g) inventaire des biens bourgeois de Pontenet (**Annexe 9**).

2. SCRUTIN ET MISE EN ŒUVRE

Modalité du scrutin

Article 5

- ¹ Le présent contrat de fusion, le règlement d'organisation et le règlement sur les élections et les votations de la nouvelle commune mixte de Valbirse sont soumis au corps électoral des communes contractantes au cours du même scrutin.
- ² Les scrutins sur le contrat de fusion, le règlement d'organisation et le règlement concernant les élections et les votations aux urnes ont lieu le même jour dans les communes contractantes.
- ³ Lorsque l'issue du scrutin est positive dans une commune, celle-ci est liée par le contrat de fusion pendant six mois.
- ⁴ Si aucune autre commune ne se prononce favorablement durant ce laps de temps, le contrat de fusion est nul. Dans un tel cas, le nouveau règlement d'organisation et le règlement concernant les élections et les votations aux urnes n'entrent pas en vigueur.
- ⁵ Si le nouveau règlement d'organisation et/ou le règlement concernant les élections et les votations aux urnes sont rejetés par une ou plusieurs communes, les conseils communaux des communes contractantes sont tenus de soumettre au vote un projet de règlement d'organisation et/ou de règlement concernant les élections et les votations aux urnes remaniés dans un délai de huit mois. En cas de nouveau rejet, le contrat de fusion est nul.

Date et effet de la fusion

Article 6

- ¹ La fusion des communes municipales de Bévilard, Malleray et la commune mixte de Pontenet entre en vigueur le 1^{er} janvier 2015, sous réserve de son approbation par l'autorité compétente du canton de Berne.
- ² La nouvelle commune mixte de Valbirse succède aux communes contractantes à la date de l'entrée en force de la fusion (succession globale).

Transfert de patrimoine, responsabilité

Article 7

- ¹ Le patrimoine des communes contractantes est transféré, avec ses actifs et ses passifs, à la nouvelle commune mixte de Valbirse à la date

de la fusion.

- ² A partir de l'entrée en force de la fusion, la nouvelle commune mixte de Valbirse répond seule, à l'égard des tiers, des engagements pris par les communes contractantes. Les dispositions relatives à la responsabilité contenues dans la loi cantonale sur le personnel sont réservées.

Mise en œuvre

Article 8

- ¹ Les conseils communaux des communes contractantes veillent à la mise en œuvre du présent contrat.
- ² Ils sont en particulier responsables du respect du calendrier fixé et de l'information adéquate du public.
- ³ Après le 1^{er} janvier 2015, cette tâche incombe au conseil communal de la nouvelle commune mixte de Valbirse.

3. STATUT DES COLLECTIVITÉS PUBLIQUES INDIRECTEMENT CONCERNÉES

Paroisses et communes bourgeoises

Article 9

Le statut des paroisses et des communes bourgeoises demeure inchangé.

Syndicats de communes

Article 10

La nouvelle commune mixte de Valbirse succède aux communes contractantes dans les syndicats de communes existants dans les limites des droits et des obligations antérieurs (**Annexe 5**).

4. NOM, ARMOIRIES ET TERRITOIRE DE LA NOUVELLE COMMUNE – TRACÉ DES LIMITES

Nom

Article 11

- ¹ La commune mixte issue de la fusion porte le nom de Valbirse.
- ² Les différentes parties du territoire communal portent les noms suivants : Bévillard, Malleray et Pontenet.
- ³ Les panneaux routiers indiquent le nom du village et portent en plus le nom de la commune nouvellement créée.

Territoire

Article 12

La nouvelle commune mixte de Valbirse englobe le territoire et la population des anciennes communes municipales de Bévillard, Malleray et de la commune mixte de Pontenet.

Limites communales

Article 13

- ¹ Les limites communes aux collectivités contractantes sont supprimées. Pour le reste, les limites de la commune nouvellement créée correspondent à celles des communes supprimées.
- ² Une représentation cartographique du tracé des limites communales figure à l'**Annexe 1**.

Armoiries

Article 14

Une représentation des armoiries de la nouvelle commune mixte de Valbirse figure à l'**Annexe 2**.

5. ORGANISATION DE LA NOUVELLE COMMUNE MIXTE DE VALBIRSE APRÈS LA FUSION

Organes

Article 15

La nouvelle commune mixte de Valbirse dispose des organes suivants :

- a) le corps électoral ;
- b) le conseil général (composé de 30 membres) ;
- c) l'assemblée bourgeoise (bourgeois de Pontenet) ;
- d) le conseil communal (composé de 7 membres, y compris le maire), et ses membres dans la mesure où ceux-ci ont un pouvoir décisionnel ;
- e) les commissions dotées d'un pouvoir décisionnel ;
- f) le personnel habilité à représenter la commune ;
- g) l'organe de vérification des comptes.

Tâches

Article 16

- ¹ La nouvelle commune mixte de Valbirse assume en principe les tâches que les communes contractantes accomplissaient jusqu'alors.
- ² Le règlement d'organisation de la nouvelle commune mixte de Valbirse fixe les détails.

Compétences

Article 17

Le règlement d'organisation de la nouvelle commune mixte de Valbirse fixe les compétences des organes.

6. TRANSFERT DES ORGANES ET DU PERSONNEL

Organes

Article 18

- ¹ La période de fonction des organes des communes contractantes prend fin au 31 décembre 2014, sous réserve de dispositions dérogatoires contenues dans le présent contrat.
- ² Les conseils communaux des communes devant être supprimées sont tenus d'organiser ensemble l'élection du Conseil communal et du Conseil général de la nouvelle commune.
- ³ L'élection du Conseil général et du Conseil communal a lieu après l'approbation du contrat de fusion par l'autorité cantonale compétente, avec effet à la date de création de la nouvelle commune mixte.
- ⁴ Les nouveaux organes doivent être désignés en conformité au règlement d'organisation et au règlement concernant les votations et les élections aux urnes de la commune de Valbirse.
- ⁵ La création de la nouvelle commune est effective au 1^{er} janvier 2015, sous réserve de l'approbation par l'autorité cantonale compétente.

Personnel, caisse de pension

Article 19

- ¹ Le personnel des communes contractantes est transféré à la commune mixte nouvellement créée de Valbirse. Le personnel est repris aux conditions prévalant au 31 décembre 2014.

Après évaluation des fonctions, si un employé perçoit un salaire inférieur à ce que requiert sa fonction, le traitement en question sera ajusté.

Si au contraire, l'employé perçoit un salaire supérieur à ce qu'il devrait théoriquement recevoir, les hausses de salaire seront gelées jusqu'à ce que, par le jeu des adaptations au renchérissement et des augmentations légales, le salaire perçu corresponde à celui prévu pour la fonction.

- ² Le personnel reste affilié à la caisse de pension de son ancien employeur, jusqu'à conclusion d'un nouveau contrat par les autorités

de Valbirse.

7. COMPTE ANNUEL ET BUDGET

Approbation du dernier compte

Article 20

- ¹ L'examen des comptes annuels des communes municipales de Bévillard, Malleray et de la commune mixte de Pontenet est effectué par les organes de vérification des comptes des communes contractantes qui étaient compétents jusque-là.
- ² L'approbation des comptes annuels des communes municipales de Bévillard, Malleray et de la commune mixte de Pontenet a lieu après la fusion. Elle incombe à l'organe compétent de la nouvelle commune mixte de Valbirse.

Budget

Article 21

- ¹ Le budget du compte de fonctionnement pour l'année 2015 et le plan financier pour les années 2015-2019 sont préparés par les conseils communaux réunis des communes contractantes.
- ² Le conseil général de la nouvelle commune mixte de Valbirse approuve le budget du compte de fonctionnement, y compris la quotité des impôts obligatoires lors de sa première séance, selon les dispositions du règlement d'organisation de la nouvelle commune mixte de Valbirse.

8. COMPÉTENCE DE POURSUIVRE LES AFFAIRES PENDANTES

Affaires pendantes

Article 22

La nouvelle commune mixte de Valbirse poursuit les affaires des communes contractantes qui sont pendantes à la date de la fusion.

9. DISPOSITIONS TRANSITOIRES ET DISPOSITIONS FINALES

Effets du contrat

Article 23

Le présent contrat déploie ses effets dès son acceptation par les corps électoraux des communes municipales de Bévillard, Malleray et de la commune mixte de Pontenet, sous réserve de son approbation par l'autorité cantonale compétente.

Droit applicable

Article 24

Les dispositions du Code des obligations (CO, RS 220) relatives à la société simple (art. 530 ss) sont applicables par analogie aux questions non résolues dans le présent contrat.

Répartition des frais

Article 25

Les frais résultant de la mise en œuvre du présent contrat sont répartis, avant l'entrée en vigueur de la nouvelle commune, proportionnellement au nombre d'habitants des communes devant être supprimées.

Compétence en cas de litige

Article 26

Les litiges résultant du présent contrat sont tranchés par le Préfet que désigne le droit cantonal.

Entrée en vigueur

Article 27

- ¹ Le présent contrat entre en vigueur dès son approbation par l'autorité

cantonale compétente.

² Les communes contractantes sont liées par les obligations réciproques résultant du contrat dès l'acceptation de ce dernier par les corps électoraux.

**Actes législatifs :
principe**

Article 28

¹ Les actes législatifs des communes contractantes énumérés à **l'Annexe 3** sont applicables jusqu'à l'entrée en vigueur des actes législatifs de la nouvelle commune mixte de Valbirse. La version déterminante des actes législatifs est celle qui est valable à la date de l'acceptation du présent contrat.

² La compétence de modifier les actes législatifs conservant leur validité en vertu de l'alinéa 1 est régie par le règlement d'organisation de la nouvelle commune mixte de Valbirse.

**Aménagement du
territoire et
réglementation
fondamentale en
matière de
construction**

Article 29

¹ Les réglementations fondamentales en matière de construction des communes contractantes conservent leur validité à l'intérieur des anciennes limites communales jusqu'à l'entrée en vigueur d'une nouvelle réglementation fondamentale portant sur tout le territoire de la nouvelle commune mixte de Valbirse.

² La réglementation fondamentale en matière de construction concernant le territoire de la nouvelle commune mixte de Valbirse doit être soumise au vote du conseil général au plus tard en 2020, afin qu'il se prononce à son sujet.

**Suppression des
vices du contrat**

Article 30

¹ Si une disposition du présent contrat contrevient au droit supérieur en vigueur au moment de la conclusion du contrat ou durant sa mise en œuvre, elle doit être remplacée sans délai par une disposition conforme au droit.

² La compétence est dans ce cas régie par les dispositions de la loi sur les communes (art. 4, alinéa 3; art. 23 et 52, alinéa 3 LCo).

10. ANNEXES AU CONTRAT DE FUSION

Annexe 1 Représentation cartographique des nouvelles limites communales

Annexe 2 Armoiries de la commune mixte de Valbirse

Annexe 3 Inventaire des actes législatifs et des arrêtés existants des communes contractantes (y compris les indications relatives à leur validité ultérieure, leur abrogation ou leur adaptation suite à l'entrée en force de la fusion)

Annexe 4 Inventaire des biens-fonds des communes contractantes concernés par la fusion

Annexe 5 Inventaire des syndicats de communes et d'autres institutions de droit public et privé dont les communes contractantes sont membres

Annexe 6 Inventaire des contrats de droit public ou privé auxquels les communes contractantes sont partie

Annexe 7 Inventaire des affaires pendantes des communes contractantes à la date de la conclusion du contrat

Annexe 8 Inventaire de la situation financière des communes contractantes à la date de la conclusion du contrat (actifs, passifs, patrimoines)

Annexe 9 Liste des biens bourgeois de Pontenet

CERTIFICAT DE DEPOT PUBLIC

Les secrétaires communaux soussignés certifient que le présent contrat a été déposé, officiellement par les organes compétents durant 30 jours avant le scrutin populaire. La décision a été publiée le 9 avril 2014 dans la Feuille officielle d'avis du district de Moutier (dépôt public publié par toutes les communes contractantes), assortie de l'indication des voies de droit.

Municipalité de Bévillard

Le Secrétaire :


T. Laederach

Municipalité de Malleray

Le Secrétaire :


T. Lenweiter

Commune mixte de Pontenet

La Secrétaire :


S. Aeberhard

APPROBATION DES COMMUNES CONTRACTANTES

Ainsi décidé et arrêté par le vote aux urnes des communes municipales de Bévillard, Malleray, et de la commune mixte de Pontenet le 18 mai 2014.

Bévillard, le 18 mai 2014

Municipalité de Bévillard

Au nom du Conseil municipal

Le Président :


P. Annoni

Le Secrétaire :


T. Laederach

Malleray, le 18 mai 2014

Municipalité de Malleray

Au nom du Conseil municipal

Le Président :


R. Bernasconi

Le Secrétaire :


T. Lenweiter

Pontenet, le 18 mai 2014

Commune mixte de Pontenet

Au nom du Conseil municipal

Le Président :


Rothenbühler

La Secrétaire :

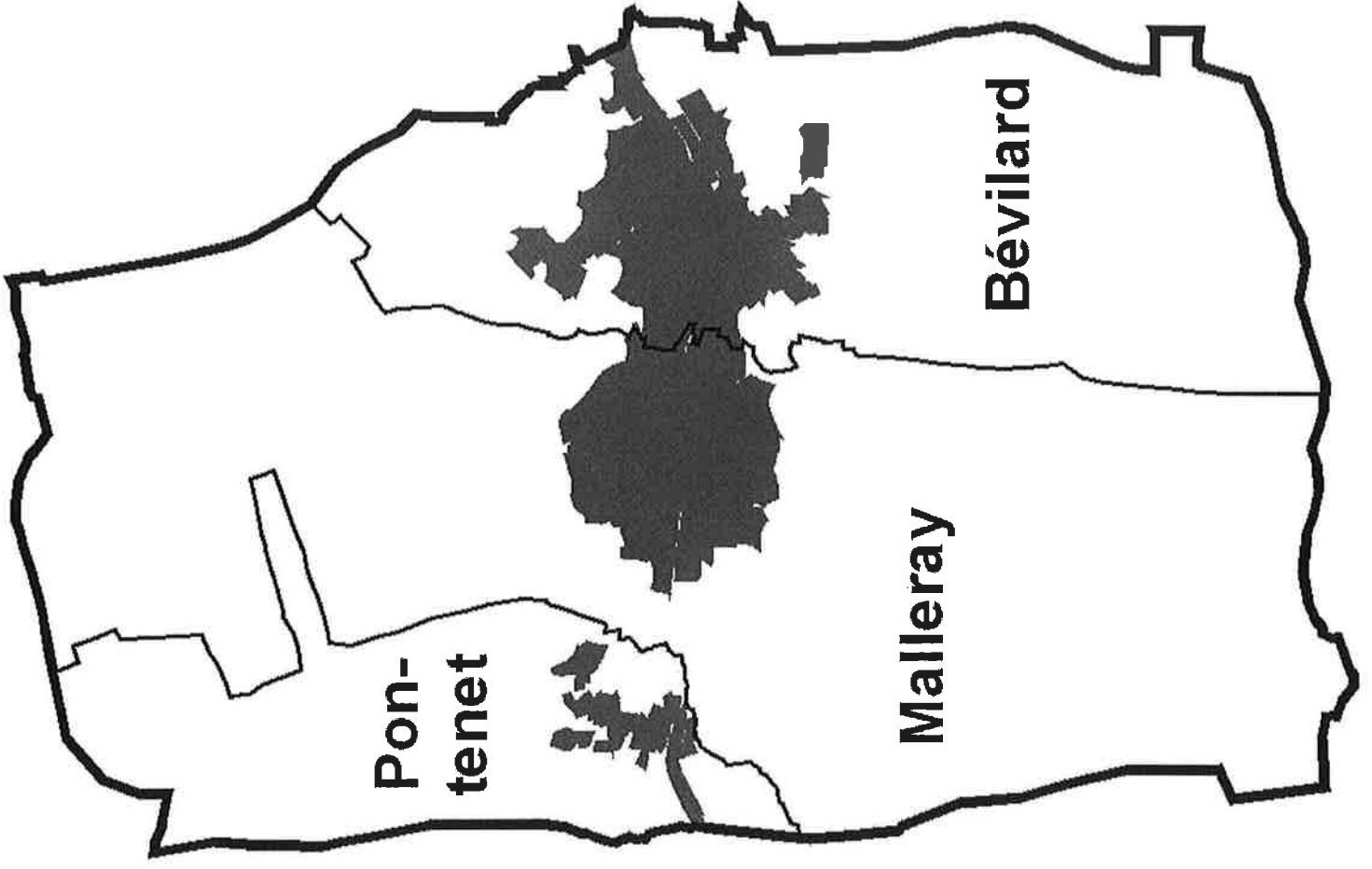

S. Aeberhard

Approuvé par le Conseil - exécutif

le 24 JUIN 2014


le chancelier:






**Pon-
tenet**

Malleray

Bévilard

VALBIRSE



« Parti d'argent à cinq fasces ondées d'azur, et d'azur à trois étoiles à cinq rais d'or en pal, un mont de trois coupeaux de sinople en pointe ».



Liste des règlements de la commune municipale de Bévillard

No	Nom du règlement	Approbation	En cas de fusion
1	Ordonnance d'organisation Règlement sur le statut du personnel et les traitements	14.08.2006 12.06.2006	Abrogé
2	Règlement de police locale	28.05.1984	Abrogé
3	Règlement concernant les déchets Tarif des émoluments relatif au règlement des déchets	07.12.1992 13.12.1993 07.12.1992 22.10.2012	Maintenu
4	Règlement concernant l'alimentation en eau Règlement tarifaire de l'eau potable Ordonnance tarifaire de l'eau potable	16.06.2006 16.06.2006 14.08.2006	Abrogé
5	Règlement d'assainissement Règlement tarifaire d'assainissement Modification de l'art. 2 de l'Ordonnance tarifaire Ordonnance tarifaire d'assainissement	12.06.2006 12.06.2006 12.10.2012 14.08.2006	Abrogé
6	Règlement de la taxe immobilière	12.06.2006	Maintenu
7	Règlement et tarif sur les émoluments de chancellerie	07.12.1992	Abrogé
8	Ordonnance sur l'horaire individualisé du temps de travail	12.06.2006	Abrogé
9	Règlement sur les sapeurs-pompiers Moron Annexe 1 et 2 Règlement sur l'attribution des tâches à des tiers dans la protection contre le feu et des sapeurs-pompiers Contrat de collaboration dans le domaine de la protection contre le feu et des sapeurs-pompiers (contrat d'adhésion)	12.12.2005 17.06.2013 05.12.2006	Maintenu
10	Règlement communal sur l'octroi de bourses d'apprentissage, de bourses d'étude, de bourses de perfectionnement professionnel et de prêts y relatifs Barème du service des bourses relatif au règlement communal sur l'octroi des bourses	07.12.1970 14.01.2013	Maintenu
11	Règlement des colonies de vacances modifications	15.12.1954 13.02.1967	Abrogé
12	Règlement du Conseil des parents	09.12.2002	Maintenu
13	Règlement du service dentaire scolaire (SDS)	07.12.1992	Abrogé
14	Règlement du fonds municipal de chômage	13.12.1993	Maintenu
15	Règlement concernant l'usage d'armes à feu pour la police municipale	23.11.1987	Abrogé
16	Règlement sur l'administration des consignations légales en matières de bail à loyer et à fermes	16.03.1992	Abrogé
17	Règlement en cas de situation extraordinaire	14.12.1987	Abrogé
18	Règlement sur l'attribution des tâches à des tiers dans le domaine de la protection civile Règlement de construction	31.12.1993 06.10.1994 21.07.1997 15.01.1998 03.03.1998	Maintenu



Liste des règlements de la commune municipale de Bévillard

No	Nom du règlement	Approbation	En cas de fusion
19	Règlement concernant le financement spécial "Renouvellement du matériel et des véhicules du SP Moron"	12.12.2005	Maintenu
20	Règlement concernant le financement spécial relatif à l'entretien de l'ancien stand de tir	12.12.2005	Maintenu
21	Règlement concernant le financement spécial "Soutien aux projets culturels"	10.12.2007	Maintenu
22	Règlement concernant le financement spécial "Renouvellement de la machine à peindre"	10.12.2007	Maintenu
23	Règlement de l'école enfantine de Bévillard		Abrogé
24	Règlement concernant les prêts hypothécaires sans intérêts de la commune municipale de Bévillard		Maintenu
25	Règlement Ludothèque Labyrinthe		Maintenu

Annexe 3 - Liste des règlements de la commune de Malleray

Titre	Date	Validité ultérieure
Règlement d'organisation	31.05.2010	Abrogation
Règlement sur le statut du personnel et les traitements de la commune municipale de Malleray	03.10.2005	Maintenu
Règlement de construction	17.05.1995	Maintenu
Règlement de la taxe immobilière	17.12.2001	Abrogation
Règlement concernant les émoluments	17.12.2001	Maintenu
Règlement de police locale	28.05.1984	Abrogation
Règlement de l'Agence AVS de Bévillard, Malleray et Pontenet	10.06.2002	Abrogation
Règlement en cas de situation extraordinaire	24.05.2007	Abrogation
Règlement relatif à l'attribution de tâches à des tiers en matière de protection contre le feu et des sapeurs pompiers	05.12.2005	Abrogation
Règlement concernant l'alimentation en eau	juin 2012	Maintenu
Description de produits "Déchets" ayant valeur de règlement	03.10.2005	Abrogation
Règlement des jardins d'enfants	15.06.1992	Abrogation
Règlement d'utilisation des bâtiments communaux ainsi que du matériel	03.10.2005	Maintenu
Règlement concernant la taxe de séjour	17.12.2001	Maintenu
Règlement sur la protection des données	déc. 12	Maintenu
Description de produits "Crèche municipale" ayant valeur de règlement	16.12.2002	Abrogation
Ordonnance d'organisation de la crèche municipale	11.09.2003	Maintenu
Ordonnance d'application de l'annexe 1 au Règlement d'organisation	19.02.2007	Abrogation
Ordonnance d'organisation de la commune municipale de Malleray	16.06.2011	Abrogation
Règlement concernant le financement spécial relatif au Tour de Romandie	13.12.2010	Maintenu
Tarif de l'eau	06.09.2007	Maintenu
Règlement d'évacuation des eaux usées de la commune de Malleray	06.12.2004	Maintenu
Règlement tarifaire (eaux usées)	15.12.2003	Maintenu

Titre	Date	Validité ultérieure
Ordonnance sur les taxes (eaux usées)	15.12.2003	Abrogation
Ordonnance sur les déchets	10.01.2002	Abrogation
Règlement sur l'attribution des tâches à des tiers, dans le domaine de la protection civile	11.06.2007	Abrogation
Règlement concernant le financement spécial relatif à la bibliothèque scolaire de l'école primaire	11.06.2007	Maintenu
Règlement de la ludothèque Labyrinthe	sans date	Maintenu

Malleray, le 16 avril 2014



No	Nom du règlement	En cas de fusion	approbation
1	Règlement d'organisation	Abrogé modification	12.09.2002 22.02.2007
2	Règlement de police locale	Abrogé	15.10.1968
3	Règlement concernant les déchets Tarif des émoluments	Abrogé modification	05.02.1993 20.03.1995 14.12.2004
4	Règlement de l'alimentation en eau Tarif de l'eau	Abrogé	14.12.2004 14.12.2004
5	Règlement d'assainissement Règlement tarifaire Ordonnance sur les taxes	modifs 29.11.11 Abrogé	14.12.2004 14.12.2004 05.12.2006
6	Règlement de la taxe immobilière	Abrogé	18.12.2001
7	Règlement concernant les émoluments Tarif des émoluments	Abrogé	29.04.1997 18.12.1996
8	Règlement sur le statut du personnel et les traitements	Abrogé modifications	25.06.2002 14.12.2005 14.12.2010
9	Règlement sur l'attribution des tâches à des tiers dans le domaine de la protection contre le feu et des sapeurs-pompiers	Abrogé	13.12.2005
10	Règlement sur les sapeurs-pompiers Moron Original: voir sous "Bévilard"	Abrogé	12.12.2005
11	Règlement sur l'attribution des tâches à des tiers, dans le domaine de la protection civile	Abrogé	12.06.2007
12	Tarif d'émoluments pour le contrôle des chauffages à huile Contrat d'engagement du contrôleur des installations de combustion	Abrogé modification	21.08.1981 08.05.1989 03.01.2006
13	Règlement du service dentaire scolaire Barème des contributions	Abrogé	16.12.2003 11.11.2003
14	Règlement sur la protection des données	Abrogé	11.05.1998
15	Règlement en cas de situation extraordinaire	Abrogé	03.08.1988

	Règlement concernant la taxe de séjour		16.12.2003
		modification	24.06.2008
16.	Tarif concernant la taxe de séjour	Abrogé	11.11.2003
17	Règlement de jouissances des ressortissants bourgeois	Maintenu	02.02.1988
18	Règlement forestier	Maintenu	04.12.2006
19	Règlement et directives de gestion des pâturages et métairies	Maintenu	15.12.1987
		modification	20.06.1989
20	Règlement du financement spécial destiné à la politique foncière et immobilière	Maintenu	11.12.2007

Inventaire des biens-fonds

Commune de Bévillard

Annexe no 4

N° de parcelle	Situation	Type de bien	Terrain en m ²	Type d'acquisition / date	Valeur officielle en CHF	Servitudes et charges
91	Bévillard	route, chemin, trottoir	461 m ²	Cession du 15.06.1972	0	aucune
108	Rue des Pâquerettes, Rière Champs Pention	route, chemin, trottoir, champ, pré, pâturage	584 m ²	Vente du 07.07.2010	0	aucune
113	Rière Champs Pention	Champ, pré, pâturage	735 m ²	Vente du 12.06.1998	320	aucune
135	Bévillard	Champ, pré, pâturage, jardin, cour, surface verte, eaux courantes	1825 m ²	Cession du 24.10.1946	40	aucune
136	Le Passage	Route, chemin, trottoir, jardin, cour	354 m ²	Cession du 24.10.1946	0	Barrière
145	Champ Pention	Route, chemin, jardin, cour	2536 m ²	Vente du 02.06.1970	0	aucune
148	Bévillard	Route, chemin, trottoir, îlot, jardin, cour	171 m ²	Vente du 25.09.2008	0	aucune
174	Rière chez Moine	Chemin de fer, route, chemin, champ, pré, verger, terrain maraîcher, région inculte	5063 m ²	Vente du 03.04.1970	1'250	aucune
229	Bévillard	Route, chemin, trottoir, autre surface à revêtement dur, champ, pré, pâturage, jardin cour	10924 m ²	Cession du 21.02.1984	3'776'940	canalisation d'égoûts, câbles téléphoniques
236-1	Bévillard	la banque du rez-de-chaussée et locaux annexes dans le bâtiment no 2	-	Vente et cession du 25.09.2008	614'470	aucune
236-2	Bévillard	les locaux administratifs du 1er étage Sud et locaux annexes dans le bâtiment no 2	-	Vente et cession du 25.09.2008	433'170	aucune

236-3	Bévilard	les locaux administratifs du 1er étage Nord et local annexe dans le bâtiment no 2	-	Vente et cession du 25.09.2008	297'890	aucune
236-8	Bévilard	l'appartement sis au 3ème étage Sud extérieur dans le bâtiment no 2	-	Vente et cession du 25.09.2008	106'420	aucune
236-9	Bévilard	l'appartement sis au 3ème étage Sud centre dans le bâtiment no 2	-	Vente et cession du 25.09.2008	74'050	aucune
236-10	Bévilard	l'appartement sis au 3ème étage Nord centre dans le bâtiment no 2	-	Vente et cession du 25.09.2008	74'050	aucune
236-11	Bévilard	l'appartement sis au 3ème étage Nord extérieur dans le bâtiment no 2	-	Vente et cession du 25.09.2008	106'420	aucune
240	Bévilard	route, chemin	22 m2	Acte de classification du 02.06.1860	0	aucune
241	Route de Montoz	bâtiment, cour, jardin, installation, route, chemin, trottoir, îlot, champ, pré, verger, terrain maraîcher, région inculte	1113 m2	Vente et cession du 30.08.1977	0	aucune
242	La Tour	route, chemin, champ, pré, pâturage, jardin, cour	1388 m2	Vente du 02.06.1970	10	aucune
243	Rue des Prés	route, chemin, trottoir, jardin, cour	4773 m2	Vente du 11.07.1980	0	aucune
248	Bévilard	route, chemin, champ, pré, pâturage	1601 m2	Vente du 29.01.2008	69'500	Restriction du droit de construire, canalisation électrique souterraine, passage à pied
257	Rue du Temple	bâtiment(s), route, chemin, chemin de fer, autre surface à revêtement dur, champ, pré, pâturage, jardin, cour	3102 m2	Cession du 10.05.1988	350	Empiètement d'un toit, vues
258	Bévilard	champ, pré, pâturage	649 m2	Vente du 03.04.1970	21'050	aucune
264	Rue Edouard Tièche	route, chemin, trottoir, chemin de fer, champ, pré, pâturage, jardin, cour, autre surface verte	1971 m2	Cession du 10.05.1988	0	aucune

268	Chemin du Pensionnat	route, chemin	322 m2	Cession du 30.11.1976	0	Passage en tous genres à l'exclusion des automobiles, toute conduite souterraine et aérienne
274	Bévilard	trottoir, autre surface à revêtement dur, jardin, cour, autre surface verte,	1456 m2	Vente du 18.01.2001	430	Mur mitoyen, droit de construire à une distance inférieure à la limite légale, droit de construire à une distance inférieure à la limite légale
276	Bévilard	route, chemin, autre surface à revêtement dur, jardin, cour	593 m2	Echange du 01.09.1964	0	aucune
322	Les Côtes	route, chemin, autre surface à revêtement dur, jardin, cour, autre surface verte	962 m2	Vente et échange du 22.12.1972	0	aucune
361	Champs Renaud	chemin de fer, route, chemin, champ, pré, verger, terrain maraîcher	4751 m2	Vente du 22.04.1982	1'610	aucune
430	Le Sautour	bâtiment, cour, jardin, installation, chemin de fer, route, chemin, champ, pré, verger, terrain maraîcher	309 m2	Vente du 04.02.1966	50	aucune
474	Bévilard	jardin, cour	433 m2	Vente du 29.03.1957	170	aucune
477	Rière la Tour	trottoir, champ, pré, pâturage, autre surface verte, eaux courantes	6043 m2	Vente du 28.11.2008	277'470	Sentier public, passage
509	Champs Rougeux, Route de Champoz, Champs Retards, Le Vivier, Les Praés	bâtiment, cour, jardin, installation, chemin de fer, route, chemin, champ, pré, verger, terrain maraîcher	45161 m2	Vente du 25.10.1979	13720	Canalisation de drainage, câbles téléphoniques, droit d'ériger et d'exploiter une installation de distribution d'énergie électrique
511	Les Crucières	chemin de fer, route, chemin, champ, pré, verger, terrain maraîcher, eaux	1098 m2	Acte de classification du 02.06.1860	20	aucune
653	Champ Argent	bâtiment, cour, jardin, installation	215 m2	Cession du 04.04.1996	17500	aucune
658	Route de Montoz	bâtiment, cour, jardin, installation	321 m2	Cession du 04.04.1996	135300	aucune

700	Champs Benais	champ, pré, pâturage, jardin, cour	1864 m2	Vente du 22.03.1977	43'700	Passage en tous genres à l'exclusion des automobiles, toute conduite souterraine et aérienne, canalisation d'égouts
716	Bévilard	jardin, cour	47 m2	Vente du 20.01.1981	1'580	aucune
768	Bévilard	route, chemin, autre surface à revêtement dur, champ, pré, pâturage, jardin, cour	559 m2	Vente du 09.05.1950	0	Canalisation électrique souterraine, passage
779	Chenevière, Fin Lombard	route, chemin, trottoir	1015 m2	Vente du 11.07.1980	0	aucune
785	Bévilard	champ, pré, pâturage	1802 m2	Vente du 22.04.2009	87'700	Canalisation d'égouts, passage
791	Bévilard	route, chemin, champ, pré, pâturage, jardin, cour	267 m2	Cession 04.11.196	0	aucune
801	Chemin du Haut	route, chemin, jardin, cour	973 m2	Vente du 02.06.1970	0	aucune
815	Chemenay	bâtiment(s), autre surface à revêtement dur, jardin, cour	2407 m2	Echange du 17.03.1993	2'288'600	aucune
816	Bévilard	route, chemin, jardin, cour	140 m2	Vente du 15.07.1957	0	Chemin public avec escaliers
828	Bévilard	bâtiment(s), route, chemin, jardin, cour	332 m2	Vente du 17.12.1969	0	aucune
845	Rière la Tour	champ, pré, pâturage, autre surface verte, eaux courantes	190 m2	Vente du 18.05.1998	290	aucune
854	Rière les Oeuches	champ, pré, verger, terrain maraîcher, eaux	105 m2	Vente 22.01.1962	0	aucune
855	Rière la Tour	champ, pré, pâturage, eaux courantes	43 m2	Donation 12.05.1981	20	aucune
871	La Cray	route, chemin	1061 m2	Vente du 01.07.1965	0	aucune
872	Rière la Tour	route, chemin, champ, pré, pâturage, jardin, cour, autre surface verte	547 m2	Cession du 03.03.1965	30	aucune

887	Pâturage de l'Envers	écurie, remise	6228 m2	Contrat de superficie du 12.12.1969	9'200	aucune
905	Le Ruisseau	route, chemin	460 m2	Vente du 14.11.1973	0	aucune
911	Rue des Primevères	route, chemin, jardin, cour	891 m2	Cession du 20.12.1977	0	aucune
919	Rue du Nord	route, chemin, jardin, cour	652 m2	Vente du 08.02.1972	0	aucune
932	Rue du Nord, Les Varannes	route, chemin, jardin, cour	739 m2	Vente et cession du 05.12.1980	0	aucune
933	Les Varannes, Champs Thiébauts	route, chemin, trottoir, jardin, cour	1136 m2	Cession du 29.04.2010	0	aucune
983-2	Bévilard		-	Vente du 29.11.1999	9'880	aucune
984	Bévilard	route, chemin	186 m2	Vente et cession du 22.05.1978	0	aucune
1008	Clos Carcenai	route, chemin, jardin, cour	319 m2	Cession du 05.04.1995	350	aucune
1012	Champ de Chin	route, chemin, trottoir, champ, pré, pâturage, jardin, cour	2434 m2	Cession du 05.09.2008	0	aucune
1013	Bévilard	trottoir, champ, pré, pâturage	520 m2	Cession du 21.02.1984	150	aucune
1014	Pâturage du Droit	bâtiment, cour, jardin, installation, chemin de fer, route, chemin, champ, pré, verger, terrain maraîcher, autre surface boisée	1675 m2	Echange du 27.08.1981	60	Conduite d'eau, droit de superficie jusqu'au 31.12.2080
1016	Bévilard	trottoir	333 m2	Cession du 15.06.1972	0	aucune
1017	Bévilard	trottoir	146 m2	Cession du 15.06.1972	0	aucune
1018	Bévilard	route, chemin, trottoir	203 m2	Cession du 15.06.1972	0	aucune
1019	Chemenay	route, chemin	528 m2	Cession du 21.02.1984	0	aucune

1020	Bévilard	jardin, cour	168 m2	Cession du 21.02.1984	0	aucune
1021	Les Vannes	route, chemin, trottoir, autre surface à revêtement dur, champ, pré, pâturage, jardin, cour	1798 m2	Vente du 07.11.1991	10	aucune
1022	Bévilard	trottoir, autre surface à revêtement dur, jardin, cour	256 m2	Cession du 21.02.1984	0	aucune
1023	Le Grand Clos	route, chemin, autre surface à revêtement dur, jardin, cour, autre surface verte	734 m2	Cession du 21.02.1984	0	aucune
1024	Bévilard	jardin, cour	285 m2	Cession du 21.02.1984	0	aucune
1025	Chemin de la Halle	route, chemin, jardin, cour	237 m2	Cession du 21.02.1984	0	aucune
1026	La Voirde	route, chemin, trottoir, autre surface à revêtement dur, champ, pré, pâturage, jardin, cour	2020 m2	Vente du 29.10.1970	20	aucune
1027	Rue Emile Villeneuve	route, chemin, trottoir, champ, pré, pâturage, jardin, cour	3177 m2	Cession du 04.11.1986	0	aucune
1028	Jonction	route, chemin, trottoir, champ, pré, pâturage, jardin, cour	2564 m2	Vente du 02.06.1970	120	aucune
1029	Le Sautour	bâtiment, cour, jardin, installation, chemin de fer, route, chemin, champ, pré, verger, terrain maraîcher, région inculte	2497 m2	Vente du 14.01.2008	320	aucune
1030	Rond Champ	route, chemin, trottoir, îlot, champ, pré, verger, terrain maraîcher	374 m2	Cession du 21.02.1984	0	aucune
1031	Béguillard	route, chemin, trottoir, îlot	959 m2	Cession du 21.02.1984	0	aucune
1032	Le Vélé	route, chemin, trottoir, îlot, 767 m ² champ, pré, verger, terrain maraîcher, 58 m ² région inculte	933 m2	Cession 28.11.1988	0	aucune
1033	Le Botat	route, chemin, trottoir, autre surface à revêtement dur, jardin, cour	2371 m2	Vente du 04.11.1971	0	aucune

1034	Champ du Pont	route, chemin, trottoir, îlot, jardin, cour, champ, pré, verger, terrain maraîcher, région inculte	551 m2	Vente du 04.11.1971	0	Canalisation électrique souterraine
1035	Les Tarrés	chemin de fer, route, chemin	740 m2	Vente du 04.11.1971	0	aucune
1036	Bévilard	route, chemin, trottoir, îlot, champ, pré, verger, terrain maraîcher, région inculte	629 m2	Vente du 04.11.1971	0	aucune
1037	Les Bouleaux	route, chemin, jardin, cour	376 m2	Vente et échange du 22.12.1972	0	aucune
1038	Le Boqueran	route, chemin, jardin, cour	225 m2	Vente du 04.11.1971	0	aucune
1039	Les Palattes	chemin de fer, route, chemin, champ, pré, verger, terrain maraîcher	1410 m2	Vente du 02.03.2007	70	aucune
1042	Les Ragies, La voirde	route, chemin, jardin, cour	1654 m2	Vente du 01.04.2003	0	aucune
1043	Route de Champoz	bâtiment, cour, jardin, installation	2560 m2	Cession du 26.06.19995	272'400	Droit d'ériger et d'exploiter une installation de distribution d'énergie électrique
1050	Route de Sorvillier	route, chemin, autre surface à revêtement dur, champ, pré, pâturage, jardin, cour, autre surface verte	4105 m2	Donation 08.01.1986	0	aucune
1065	Rue des Aulnes, Pâturage du Droit	route, chemin, trottoir, jardin, cour	512 m2	Vente du 29.08.1989	0	aucune
1084	Rue des Pin Gras, Les Noisetiers, Pâturage du Droit	route, chemin	790 m2	Cession du 14.06.2004	30	aucune
1090	Pâturage du Droit	jardin, cour	143 m2	Vente du 29.08.1989	50	aucune
1094	Bévilard	jardin, cour	119 m2	Cession du 12.01.1990	0	aucune
1096	Bévilard	route, chemin	168 m2	Cession du 02.09.1999	3850	aucune
1113	Champs Thiébauds, Les Varonnes	route, chemin, 3'140 m ² jardin, cour	4427 m2	Vente du 02.03.2007	500	aucune

1149	Béguillard	champ, pré, pâturage	16135 m2	Remaniement du 02.11.1994	7240	Câbles téléphoniques
1150	Nomlieutant	route, chemin, autre surface à revêtement dur, champ, pré, pâturage, autre surface verte	2187 m2	Remaniement du 02.11.1994	0	aucune
1151	Nomlieutant	champ, pré, pâturage	3331 m2	Remaniement du 02.11.1994	1720	aucune
1158	Béguillard	champ, pré, pâturage	76 m2	Cession du 28.11.1996	10	aucune
1159	Nomlieutant	champ, pré, pâturage	386 m2	Cession du 28.11.1996	0	aucune
1160	Nomlieutant	route, chemin, champ, pré, pâturage	466 m2	Cession du 28.11.1996	0	aucune
1161	Nomlieutant	route, chemin, champ, pré, pâturage	805 m2	Cession du 28.11.1996	0	aucune
1162	La Grande Pesse	route, chemin, champ, pré, pâturage	666 m2	Cession du 28.11.1996	0	aucune
1163	La Grande Pesse	route, chemin	531 m2	Cession du 28.11.1996	0	aucune
1166	Béguillard	champ, pré, pâturage, autre surface verte, eaux courantes	1207 m2	Vente 21.02.2007	300	Câbles téléphoniques
1176	Malleray	champ, pré, pâturage	344 m2	Vente du 22.04.2009	17600	Passage
1184	Les Courtils	route, chemin, jardin, cour	270 m2	Acte de classification et 10 autres origines du 02.06.1860	0	aucune
1189	Rue Edouard Tièche	route, chemin, trottoir, jardin, cour, autre surface verte	434 m2	Vente du 18.06.2001	0	aucune
1194	Rue de l'Orge	route, chemin, jardin, cour	496 m2	Vente du 27.02.1997	0	aucune
1206	Rue du Nord	route, chemin, trottoir, îlot, champ, pré, verger, terrain maraîcher	174 m2	Vente et cession 05.12.1980	0	aucune
1207	Bévilard	route, chemin, trottoir, îlot	306 m2	Cession du 16.01.2008	0	aucune

1208	Route de Montoz	route, chemin, trottoir, autre surface à revêtement dur, jardin, cour	1790 m2	Vente et cession du 30.08.1977	0	Passerelle
1209	Champ de Chin	route, chemin, trottoir, îlot	76 m2	Vente du 21.02.1984	0	aucune
1210	Rond Champ	route, chemin, champ, pré, pâturage	166 m2	Cession du 21.02.1984	0	aucune
1211	Le Vélé	route, chemin, autre surface à revêtement dur, champ, pré, pâturage, jardin, cour	1102 m2	Cession du 28.11.1988	10	Empiètement d'un avant-toit, passerelle
1212	Le Botat	route, chemin, trottoir, îlot, champ, pré, verger, terrain maraîcher	270 m2	Vente du 04.11.1971	0	aucune
1213	Champ du Pont	route, chemin	178 m2	Vente du 04.11.1971	0	aucune
1214	Mortaue	route, chemin, jardin, cour	185 m2	Vente du 04.11.1971	0	aucune
1225	Les Varonnes	route, chemin, jardin, cour	229 m2	Vente du 24.09.2001	0	aucune
1235	Rue des Biés, Les Ragies	route, chemin	155 m2	Vente du 01.04.2003	0	aucune
1239	Bévilard	le stade	18510 m2	Contrat de superficie 08.02.2006	46800	Passage
1255	Bévilard	route, chemin, champ, pré, pâturage, jardin, cour	98 m2	Cession 24.05.2006	0	aucune
1256	Bévilard	bâtiment(s), champ, pré, pâturage, jardin, cour	675 m2	Cession 24.05.2006	330	aucune
1259	Bévilard	jardin, cour	236 m2	Cession du 25.09.2008	50	aucune
1260	Rue des Cerisiers	route, chemin	303 m2	Cession 24.06.2008	0	aucune
1263	Nomlieutant	route, chemin, autre surface à revêtement dur, champ, pré, pâturage, jardin, cour, autre surface verte, eaux courantes	1629 m2	Cession du 01.12.2009	0	aucune
1265	Rière Champs Pention	route, chemin, champ, pré, pâturage	845 m2	Vente du 07.07.2010	34800	aucune

1267	Rière Champs Pention	route, chemin, champ, pré, pâturage, eaux courantes	848 m2	Vente du 07.07.2010	34920	aucune
1268	Rière Champs Pention	route, chemin, champ, pré, pâturage, eaux courantes	621 m2	Vente du 07.07.2010	25570	aucune
1269	Rière Champs Pention	route, chemin	72 m2	Vente du 07.07.2010	0	aucune
1273	Rière Champs Pention	route, chemin, champ, pré, pâturage	1010 m2	Vente du 07.07.2010	41590	aucune
1276	Chemin des Anémones	route, chemin, autre surface à revêtement dur	209 m2	Vente du 07.07.2010	0	aucune
1403	Rière Champs Pention	route, chemin, champ, pré, pâturage	183 m2	Vente du 07.07.2010	0	aucune
1592	Sous Moron	bâtiment(s), route, chemin, autre surface à revêtement dur, jardin, cour	3371 m2	Cession du 04.04.1996	469600	Interdiction de bâtir et de planter, interdiction de bâtir, espace libre d'arbres et d'arbustes
1593	Sous Moron	jardin, cour	855 m2	Cession du 04.04.1996	4090	aucune

Annexe 4 - Commune municipale de Malleray

Inventaire des bien-fonds pour la votation populaire du 18 mai 2014

N° de parcelle	Situation	Type de bien	Terrain en m2	Type d'acquisition /date	Prix d'acquisition en CHF	Valeur officielle en CHF	Valeur de l'AlB en CHF	Servitudes et charges
8	Les Grosses Oeuches	Champ, pré, verger, terrain maraîcher	373	Achat du 16.03.1978		120	-	Voir extrait du registre foncier annexé
9	Les Grosses Oeuches	Champ, pré, verger, terrain maraîcher	1061	Echange du 27.12.1977		350	-	Aucune
23	La Ruai	Route, habitation/grange, chemin, troittoir, jardin, cour	2252	Achat du 01.11.1982		0	17000	Aucune
43	La Ruai	Crèche, jardin, cour, grenier, habitation / grange	866	Achat du 14.03.2003		101900	1445700	Voir extrait du registre foncier annexé
58	Malleray	Route, chemin	232	Acte de classification du 25.02.1859		0	-	Aucune
152	Route de Moron	Route, chemin, troittoir, jardin, cour	3446	Cession du 02.12.1980		0	-	Aucune
160	Grand-rue, Route de Moron	Bâtiment, jardin, cour, troittoir, habitation, garages	1219	Achat du 08.04.1974		200600	1347000	Voir extrait du registre foncier annexé
162	Grand-rue 54	Centre de jeunesse, autre surface à revêtement dur	1099	Cession du 21.12.2006		272200	564000	Voir extrait du registre foncier annexé
163	Grand-rue 46a, 48, 50 et 50a	Collège, salle, chaufferie, pavillon, autre surface à revêtement dur	3808	Echange du 12.04.1988		2314400	9103600	Voir extrait du registre foncier annexé

N ° de parcelle	Situation	Type de bien	Terrain en m2	Type d'acquisition /date	Prix d'acquisition en CHF	Valeur officielle en CHF	Valeur de l'AIB en CHF	Servitudes et charges
187	Les Orvales	champ, pré, verger, terrain maraîcher	3612	Echange du 28.11.1983		1200		Voir extrait du registre foncier annexé
195	Les Orvales	Champ, pré, verger, terrain maraîcher	3569	Cession du 21.05.1990		1220		Voir extrait du registre foncier annexé
202	Champ Martin, Rue du Frête, L'Aubue	Bâtiments, routes, chemin, autre surface à revêtement dur, jardin, cour, autre surface verte, halle de gymnastique	25470	Achat du 21.02.1997		3856870	6968000	Voir extrait du registre foncier annexé
216	Champ Martin	Champ, pré, verger, terrain maraîcher	488	Cession du 27.09.1982		240		- Aucune
225	Champ Martin	Champ, pré, verger, terrain maraîcher	117746	Echange du 16.11.1990		3270		- Aucune
229	Champ Martin	Champ, pré, verger, terrain maraîcher	955	Echange du 05.11.1985		300		- Aucune
236	Rue des Mélèze, Champ Martin, Clos Baboz, L'Aubue	Route, chemin, trottoir	4327	Cession du 27.12.2011		0		Voir extrait du registre foncier annexé
273	Dos Pré Ferré	Forêt	409	Echange du 04.05.1977		90		Voir extrait du registre foncier annexé
369	Champ du Fod	Bâtiment, cour, jardin, installation	2643	Achat du 10.07.1974		98350	439800	Voir extrait du registre foncier annexé
380	Chavassines des Mussergons	Champ, pré, verger, terrain maraîcher	1026	Achat du 18.06.1980		260		- Aucune

N° de parcelle	Situation	Type de bien	Terrain en m2	Type d'acquisition /date	Prix d'acquisition en CHF	Valeur officielle en CHF	Valeur de l'AlB en CHF	Servitudes et charges
386	La Mochenière	Bâtiment, cour, jardin, installation, champ, pré, verger, terrain maraîcher, réservoir	1530	Achat du 16.05.1941		53920	225600	Aucune
399	La Mochenière	Forêt	3928	Achat du 11.07.1984		1170		- Aucune
434	Sur le Trait	Champ, pré, verger, terrain maraîcher	3013	Echange du 24.02.1976		990		- Aucune
435	Sur le Trait	Champ, pré, verger, terrain maraîcher	1344	Echange du 25.06.1979		500		- Aucune
437	Chemin des Oeuviés	Bâtiment, cour, jardin, installation, région inculte	1212	Echange du 23.10.1975		4600	22700	Aucune
507	Sur la Sauce	Champ, pré, verger, terrain maraîcher	971	Achat du 24.09.1990		320		- Aucune
520	La Gérine	Route, chemin, troittoir, jardin, cour	777	Achats et cession du 04.03.1976		0		- Aucune
546	Champ de Sonseule	Champ, pré, verger, terrain maraîcher	1029	Achat du 29.05.1978		300		- Aucune
757	Pré Rond	Route, chemin, jardin, cour	2577	Acte de classification du 25.02.1859		0		Voir extrait du registre foncier annexé
763	Malleray	Route, chemin	140	Achat du 08.10.1957		0		- Aucune
781	Chemin des Martinets, Champ de la Pierre	Route, chemin, jardin, cour	243	Achat du 27.08.2007		0		Voir extrait du registre foncier annexé

N° de parcelle	Situation	Type de bien	Terrain en m2	Type d'acquisition /date	Prix d'acquisition en CHF	Valeur officielle en CHF	Valeur de l'AIB en CHF	Servitudes et charges
811	Dô la Franay	Champ, pré, verger, terrain maraîcher	2897	Achat du 09.08.1991		760	-	Aucune
1043	Rue de la Pron	Route, chemin, jardin, cour	657	Acte de classification du 25.02.1859		0	-	Aucune
1067	La Lignière	Bâtiment, route, chemin, station de pompage	398	Achat du 19.05.1965		268600	548200	Voir extrait du registre foncier annexé
1075	Malleray	Route, chemin, jardin, cour, autre surface verte	894	Acte déclaratif du 25.08.1948		0	-	Aucune
1076	Malleray	Route, chemin, autre surface verte	1313	Echange du 26.06.1970		0	-	Aucune
1103	Rue du Collège	Bâtiment, route, chemin, trottoir, jardin, cour, autre surface verte	2065	Echange du 26.06.1970		10	-	Aucune
1106	Rue Charles Schäublin	Route, chemin	428	Achat du 30.01.1953		0	-	Aucune
1108	Pré Paumé	Région inculte	1399	Achat du 12.05.1931		0	-	Voir extrait du registre foncier annexé
1131	Ancienne route cantonale	Route, chemin, trottoir, îlot, région inculte	5592	Achat du 10.04.1979		0	-	Aucune
1161	Rue du Frête	Route, chemin, trottoir	993	Achat du 06.04.1962		0	-	Aucune
1165	Place de la Gare	Bâtiments, route, chemin, autre surface à revêtement dur, jardin, cour, autre surface verte	3233	Achat du 10.03.2010		10900	47900	Voir extrait du registre foncier annexé

N° de parcelle	Situation	Type de bien	Terrain en m2	Type d'acquisition /date	Prix d'acquisition en CHF	Valeur officielle en CHF	Valeur de l'AlB en CHF	Servitudes et charges
1181	Sous les Colons	Route, chemin, jardin, cour	3951	Acte de classification du 25.02.1859		0	-	Aucune
1193	Sous les Colons	Bâtiment, jardin, cour	385	Achat du 18.06.1971		9800	59000	Voir extrait du registre foncier annexé
1197	Rue Charles Schäublin	Route, chemin, jardin, cour	1455	Acte de classification du 25.02.1859		0	-	Aucune
1226	Malleray	Route, chemin	28	Achat du 15.07.1952		0	-	Aucune
1229	Bellevue	Route, chemin, jardin, cour	1721	Achat du 07.04.1970		0	-	Aucune
1240	La Lignière	Route, chemin, trottoir	2301	Acte de classification du 25.02.1859		0	-	Aucune
1249	Champ Martin	Route, chemin, trottoir	765	Achats, cessions du 10.11.1977		0	-	Aucune
1252	Malleray	Route, chemin, jardin, cour	25	Echange du 27.12.1977		0	-	Aucune
1256	Clos Vélez, Rue des Perruches, Sous les Colons	Route, chemin, trottoir	2714	Achat du 23.08.1946		0	-	Aucune
1273	Chemin de Pontenet	Route, chemin, trottoir, îlot	1065	Acte de classification du 25.02.1859		0	-	Aucune
1274	Sous les Colons	Bâtiment, route, chemin	6	Achat du 23.03.1959		0	-	Aucune
1278	Route de Moron	Bâtiment, route, chemin, jardin, cour, école	1430	Achat du 08.08.1960		214100	593000	Aucune

N° de parcelle	Situation	Type de bien	Terrain en m2	Type d'acquisition /date	Prix d'acquisition en CHF	Valeur officielle en CHF	Valeur de l'AlB en CHF	Servitudes et charges
1302	Malleray	Jardin, cour	18	Cession du 22.12.2009		0		- Aucune
1305	Malleray	Route, chemin, trottoir, autre surface à revêtement dur	258	Achats du 21.12.2006		0		- Aucune
1323-2	Grand-rue	SSCO (bâtiment 47)		Achat du 23.08.2001		178700		- Aucune
1312-8	Grand-rue	Bureau 1er étage (bâtiment 47)		Achat du 28.10.1988		353200		- Aucune
1369	Chemin des Martinets, Champ de la Pierre	Route, chemin, jardin, cour	941	Cession du 02.06.2005		110		- Aucune
1370	Chemin des Pinsons	Route, chemin, jardin, cour	479	Cession du 09.08.1978		0		Voir extrait du registre foncier annexé
1395	Rue des Lilas, Champ des Crêts	Route, chemin	435	Achat du 26.02.1982		0		- Aucune
1397	Rue des Tilleuls, Champ des Crêts	Route, chemin, jardin, cour, champ	1643	Achat du 17.08.1973		10		- Aucune
1410	Les Orvales	Bâtiment, cour, jardin, installation	258	Cession du 06.05.1977		0	116000	Aucune
1411	Chemin des Pic-Verts, La Franay, Le Seut	Route, chemin, trottoir, jardin, cour	1068	Acte de classification du 25.02.1859		0		- Aucune
1419	Chemin de Montoz, Chemin des Prés du Sac	Chemin de fer, route, chemin	14529	Echange du 24.02.1976		0		Voir extrait du registre foncier annexé

N° de parcelle	Situation	Type de bien	Terrain en m2	Type d'acquisition /date	Prix d'acquisition en CHF	Valeur officielle en CHF	Valeur de l'AlB en CHF	Servitudes et charges
1420	Chemin des Sapins, Clos Baboz, L'Aubue	Route, chemin	689	Acte de classification du 25.02.1859		0	-	Aucune
1421	La Cornette	Route, chemin, jardin, cour	732	Cessions du 10.03.2010		0	-	Aucune
1422	Chemin de Montoz	Route, chemin, jardin, cour, autre surface verte	1630	Cessions du 03.08.1978		0	-	Aucune
1423	Rue des Aubépinnes	Route, chemin, troittoir, îlot, jadrin, cour, champ	333	Achats du 26.02.1982		20	-	Aucune
1424	Beau-Site	Route, chemin, jardin, cour	331	Achats du 23.08.1946		0	-	Aucune
1425	Le Seut, Les Côtes	Route, chemin, troittoir, jardin, cour	2989	Acte de classification du 25.02.1859		0	-	Aucune
1427	La Gourbache	Route, chemin	529	Acte de classification du 25.02.1859		0	-	Aucune
1428	Rue de Pont	Route, chemin, troittoir, jardin, cour	750	Acte de classification du 25.02.1859		0	-	Aucune
1429	Malleray	Route, chemin	122	Acte de classification du 25.02.1859		0	-	Aucune
1433	Rue des Moineaux, Dô la Franay	Route, chemin	480	Achat du 15.05.202		0	-	Aucune

N ° de parcelle	Situation	Type de bien	Terrain en m2	Type d'acquisition /date	Prix d'acquisition en CHF	Valeur officielle en CHF	Valeur de l'AIB en CHF	Servitudes et charges
1441	Rue des Mandarins, Dô la Franay, Pâturage du Droit	Route, chemin	459	Cessions du 28.03.2007		0	-	Aucune
1444	Rue des Corneilles, Sous les Colons	Route, chemin	237	Cession du 08.06.1979		0	-	Aucune
1465	Champ de la Pierre	Route, chemin	156	Cession du 13.08.1985		0	-	Aucune
1467	Rue des Mésanges, Le Seut	Route, chemin, jardin, cour	1681	Cessions, achats du 15.05.2002		0	-	Aucune
1469	Le Seut	Route, chemin, jardin, cour	578	Cessions du 15.05.2002		0	-	Aucune
1476	Le Seut	Route, chemin	54	Achat du 31.01.1977		0	-	Aucune
1479	La Franay, Dô la Franay, Le Seut, Pâturage du Droit	Route, chemin, trottoir	3131	Cessions du 28.03.2007		0	-	Aucune
1495	Champ de la Combe	Chemin de fer, route, chemin	798	Achat du 26.02.1982		0	-	Aucune
1497	Rue des Eglantines, Champ des Crêts	Route, chemin, jardin, cour	1049	Achat du 26.02.1982		0	-	Aucune
1508	Champ Martin	Route, chemin	99	Cessions du 28.03.2007		0	-	Aucune
1511	Sur Champ Martin, Champ Martin	Route, chemin	728	Cessions du 28.03.2007		0	-	Aucune

N° de parcelle	Situation	Type de bien	Terrain en m2	Type d'acquisition /date	Prix d'acquisition en CHF	Valeur officielle en CHF	Valeur de l'AIB en CHF	Servitudes et charges
1532	Champ de la Pierre, Pâturage du Droit, Sous les Colons	Route, chemin, trottoir	2786	Achats du 05.04.2005		0	-	Aucune
1534	La Mur	Route, chemin	966	Achat, échange du 15.01.1987		0	-	Voir extrait du registre foncier annexé
1543	Sous les Colons	Jardin, cour	57	Achat du 02.12.1988		0	-	Voir extrait du registre foncier annexé
1551	Champ Jacques	Route, chemin	264	Achats du 02.12.1988		0	-	Aucune
1571	Dô la Franay	Champ, pré, pâturage	900	Achat du 09.08.1991		450	-	Aucune
1573	Le Seut	Champ, pré, pâturage	1022	Achat du 24.09.1990		510	-	Aucune
1583	L'Aubue	Jardin, cour, garage	76	Achat du 12.06.1992		18900	50800	Voir extrait du registre foncier annexé
1592	Sous Moron	Stand de tir, route, chemin, autre surface à revêtement dur	3371	Cession du 04.04.1996		469600		Voir extrait du registre foncier annexé
1593	Sous Moron, Route de la Charrière	Jardin, cour	855	Cession du 04.04.1996		40900	-	Aucune
1598	Chemin du Haut	Route, chemin	468	Achats du 22.09.1997		0	-	Aucune
1603	Malleray	Jardin, cour	997	Achat du 14.05.199		400	-	Aucune

N° de parcelle	Situation	Type de bien	Terrain en m2	Type d'acquisition /date	Prix d'acquisition en CHF	Valeur officielle en CHF	Valeur de l'AlB en CHF	Servitudes et charges
1624	Chemin de Pontenet	Route, chemin	959	Cession du 24.04.2002		0	-	Aucune
1625	Chemin de Pontenet	Route, chemin	190	Cession du 24.04.2002		0	-	Aucune
1626	Route de Moron, pâturage du Droit	Route, chemin, trottoir, champ, pré, pâturage, jardin, cour	2732	Cession du 21.06.2011		0	23100	Voir extrait du registre foncier annexé
1630	Champ de la Combe	Champ, pré, pâturage, jardin, cour	1103	Achat du 04.10.2005		160	-	Aucune
1631	Malleray	Jardin, cour	1257	Achats du 12.05.1931		0	-	Aucune
1632	Rue du Lion d'Or, Champ de la Combe	Route, chemin, trottoir, îlot, jardin, cour	500	Achat du 16.05.1983		10	-	Aucune
1633	Rue des Aubépinnes	Route, chemin, trottoir	889	Achats du 26.02.1982		0	-	Aucune
1656	Dô la Franay	Champ, pré, pâturage	850	Cession du 24.09.2002		420	-	Aucune
1657	Dô la Franay	Champ, pré, pâturage	846	Cession du 24.09.2002		39060	-	Aucune
1689	Champ Martin	Route, chemin	219	Achat, cessions du 27.12.2011		0	-	Aucune
1696	Rue du Stand, pâturage du Droit	Route, chemin	532	Cessions du 21.06.2011		0	-	Aucune
1708	L'Aubue	Jardin, cour	2972	Achat du 21.02.1997		1480	-	Aucune

Annexe 4

Canton de Berne



Informations sur les données relatives aux immeubles

Conditions de propriétaire

Commune mixte Pontenet


Nouvelle recherche Retour au résultat de la recherche

Données personnelles

Type de personne: Personne morale/Forme Juridique étrangère
 Nom: Commune mixte de Pontenet
 Siège social:
 UID:
 Type de société:
 Groupe de personnes:
 N° Hr:
 N° GCP:
 Adresses Domicile en droit: 2733 Pontenet, Suisse

Est enregistré en tant que propriétaire comme suit:

Forme de propriété	Propriétaire	Immeuble	
Propriété individuelle	Commune mixte de Pontenet	B-F Malleray 697/898	
Propriété individuelle	Commune mixte de Pontenet	B-F Malleray 697/962	
Propriété individuelle	Commune mixte de Pontenet	B-F Malleray 697/1006	
Propriété individuelle	Commune mixte de Pontenet	B-F Pontenet 702/11	
Propriété individuelle	Commune mixte de Pontenet	B-F Pontenet 702/12	
Propriété individuelle	Commune mixte de Pontenet	B-F Pontenet 702/17	
Propriété individuelle	Commune mixte de Pontenet	B-F Pontenet 702/20	
Propriété individuelle	Commune mixte de Pontenet	B-F Pontenet 702/29	
Propriété individuelle	Commune mixte de Pontenet	B-F Pontenet 702/31	
Propriété individuelle	Commune mixte de Pontenet	B-F Pontenet 702/32	
Propriété individuelle	Commune mixte de Pontenet	B-F Pontenet 702/43	
Propriété individuelle	Commune mixte de Pontenet	B-F Pontenet 702/78	
Propriété individuelle	Commune mixte de Pontenet	B-F Pontenet 702/100	
Propriété individuelle	Commune mixte de Pontenet	B-F Pontenet 702/105	
Propriété individuelle	Commune mixte de Pontenet	B-F Pontenet 702/110	
Propriété individuelle	Commune mixte de Pontenet	B-F Pontenet 702/111	
Propriété individuelle	Commune mixte de Pontenet	B-F Pontenet 702/117	
Propriété individuelle	Commune mixte de Pontenet	B-F Pontenet 702/118	
Propriété individuelle	Commune mixte de Pontenet	B-F Pontenet 702/236	
Propriété individuelle	Commune mixte de Pontenet	B-F Pontenet 702/279	
Propriété individuelle	Commune mixte de Pontenet	B-F Pontenet 702/281	
Propriété individuelle	Commune mixte de Pontenet	B-F Pontenet 702/282	
Propriété individuelle	Commune mixte de Pontenet	B-F Pontenet 702/290	
Propriété individuelle	Commune mixte de Pontenet	B-F Pontenet 702/291	
Propriété individuelle	Commune mixte de Pontenet	B-F Pontenet 702/297	
Propriété individuelle	Commune mixte de Pontenet	B-F Pontenet 702/301	
Propriété individuelle	Commune mixte de Pontenet	B-F Pontenet 702/318	
Propriété individuelle	Commune mixte de Pontenet	B-F Pontenet 702/325	
Propriété individuelle	Commune mixte de Pontenet	B-F Pontenet 702/338	
Propriété individuelle	Commune mixte de Pontenet	B-F Pontenet 702/347	
Propriété individuelle	Commune mixte de Pontenet	B-F Pontenet 702/357	
Propriété individuelle	Commune mixte de Pontenet	B-F Pontenet 702/365	
Propriété individuelle	Commune mixte de Pontenet	B-F Pontenet 702/391	
Propriété individuelle	Commune mixte de Pontenet	B-F Pontenet 702/392	
Propriété individuelle	Commune mixte de Pontenet	B-F Pontenet 702/393	

Forme de propriété	Propriétaire	Immeuble	
Propriété individuelle	Commune mixte de Pontenet	B-F Pontenet 702/401	
Propriété individuelle	Commune mixte de Pontenet	B-F Souboz 712/336	

[Nouvelle recherche](#) [Retour au résultat de la recherche](#)

Début de page

Affiliation à des syndicats de communes

Commune de Bévillard

Annexe no 5

Nom	But	Type	Affiliation
Syndicat de communes Malleray, Bévillard, Loveresse, Pontenet, Saules, Champoz	Amélioration foncière de Moron	Syndicat de communes	12.06.1905
Syndicat de communes Bévillard, Malleray, Pontenet	Alimentation en eau (SECTA)	Syndicat de communes	2012
Syndicat de communes Bévillard, Champoz, Châtelat, Court, Loveresse, Malleray, Monible, Pontenet, Reconvilier, Saicourt, Saules, Sornetan, Sorvillier, Soubaz, Tavannes	Syndicat du service de l'emploi de la Vallée de Tavannes (SSEVT)	Syndicat de communes	1994
Syndicat de communes du Jura bernois	Ecole professionnelle agricole et de l'école professionnelle pour l'apprentissage ménager rural de l'arrondissement scolaire du Jurabernois	Syndicat de communes	1978
Syndicat de communes du Jura bernois	Centre régional d'instruction de protection civile du Jura bernois	Syndicat de communes	
Syndicat de communes du district de Moutier et de Courtelary	Office d'orientation scolaire et professionnelle de Tavannes	Syndicat de communes	1988
Syndicat de communes du district de Moutier et de Courtelary	La Colline	Syndicat de communes	1996
Syndicat de communes Bévillard, Champoz, Court, Malleray, Pontenet, Sorvillier	Syndicat pour l'épuration des eaux usées du Centre de l'Orval	Syndicat de communes	1979
Syndicat de communes Malleray, Bévillard, Loveresse, Pontenet	Amélioration foncière intégrale Centre-Vallée	Syndicat de communes	
Syndicat de communes Bévillard, Champoz, Court, Malleray, Pontenet, Sorvillier	Communauté scolaire de l'Ecole secondaire du Bas de la Vallée de Tavannes	Syndicat de communes	
Service Social Régional de Tavannes	Contrat d'affiliation	Syndicat de communes	01.02.1994

Affiliation et participation à d'autres institutions de droit public ou privé

Nom	But	Type/forme juridique	Affiliation
Société coopérative du Tennis de l'Orval	150 parts sociales à CHF 100.--	Parts à une société coopérative	12.08.1993
Société coopérative du Tennis de l'Orval	50 parts sociales à CHF 100.--	Parts à une société coopérative	03.08.1992
Société Coopérative Cinéma Palace	CHF 950'000.--	Reconnaissance de dette	14.06.2011
Société Coopérative Cinéma Palace	Part sociale à CHF 100.--	Parts à une société coopérative	03.12.2011
Société Coopérative le Royal à Tavannes	Part sociale à CHF 5'000.--	Parts à une société coopérative	01.01.1999
Société coopérative Banque Raiffeisen Haute Birse	Part sociale à CHF 100.--	Parts à une société coopérative	18.01.2012
Société anonyme Téléski SA les Prés-d'Orvin	2 bon de participation de CHF 100.--	Parts à une société coopérative	31.03.2000
Conférence Régionale des transports Bienne Seeland-Jura bernois	Déclaration d'adhésion		04.11.1994
Association Action Jeunesse Régionale	Prestations professionnelles et pédagogiques qui visent à soutenir et stimuler les enfants et adolescents	Association	2005
Association ASSAD	Aide et soins à domicile de la Vallée de Tavannes et du petit-Val	Association	1999
Association Sapeurs pompiers Moron	Sapeurs pompiers Moron	Association	2006
Celtor	Association		

Association des Maires et Présidents de Bourgeoisie	Association	Association	
Colonies de vacances de la Vallée de Tavannes	Statuts des Colonies de vacances de la Vallée de Tavannes	Association	2011
Association des Communes Bernoises (ACB)	Statuts de l'Association des Communes Bernoises	Association	2005
Association Jura-Bienne (ARJB)	Statuts de l'Association "Jura Région"	Association	2008
Centre de puériculture du canton de Berne	Statuts du Centre de puériculture du canton de Berne	Association	2010
Conférence des maires du Jura bernois et du district de Bienne	Statuts de la Conférence des maires du Jura bernois et du district bilingue de Bienne	Association	2007
Patrimoine Bernois	Statuts de patrimoine bernois	Association	2004
Association des communes suisses	Statuts de l'Association des Communes Suisses	Association	2004
Groupe d'aménagement cantonal de Berne (GAC)	Statuts du Groupe d'aménagement cantonal de Berne	Association	1996
Jura bernois Tourisme	Statuts de Jura bernois Tourisme	Association	2001

Commune de Malleray

Affiliations à des syndicats de communes

Nom	But	Type/forme juridique	Affiliation	Sortie	Commentaires
Syndicat de communes Malleray, Bévillard, Loveresse, Pontenet, Saules, Champoz	Amélioration foncière de Moron	Syndicat de communes	12.06.1905		
Syndicat de communes Bévillard, Champoz, Court, Malleray, Pontenet, Sorvilier	Office des locations	Syndicat de communes	1991		
Syndicat de communes Bévillard, Champoz, Court, Malleray, Pontenet, Sorvilier	Administration des consignations légales en matière de bail à loyer et à ferme	Syndicat de communes	1990		
Syndicat de communes Bévillard, Malleray, Pontenet	Alimentation en eau (SECTA)	Syndicat de communes	1977		
Syndicat de communes du district de Moutier	Syndicat de l'hôpital et de homes pour personnes âgées du district de Moutier	Syndicat de communes			
Syndicat de communes Bévillard, Champoz, Châtelat, Court, Loveresse, Malleray, Monible, Pontenet, Reconvilier, Saicourt, Saules, Sormetan, Sorvilier, Souboz, Tavannes	Syndicat du service de l'emploi de la Vallée de Tavannes (SSEVT)	Syndicat de communes	1994		
Syndicat de communes	Service social du Jura bernois (SSJB)	Syndicat de communes	1994		
Syndicat de communes du Jura bernois	Ecole professionnelle agricole et de l'école professionnelle pour l'apprentissage ménager rural de l'arrondissement scolaire du Jura-bernois	Syndicat de communes	1978		
Syndicat de communes du Jura bernois	Centre régional d'instruction de protection civile du Jura bernois	Syndicat de communes			
Syndicat de communes du district de Moutier et de Courtelary	Office d'orientation scolaire et professionnelle de Tavannes	Syndicat de communes	1988		
Syndicat de communes du district de Moutier et de Courtelary	La Colline	Syndicat de communes	1996		
Syndicat de communes Bévillard, Champoz, Court, Malleray, Pontenet, Sorvilier	Syndicat pour l'épuration des eaux usées du Centre de l'Orval	Syndicat de communes	1979		
Syndicat de communes Malleray, Bévillard, Loveresse, Pontenet	Amélioration foncière intégrale Centre-Vallée	Syndicat de communes			

Affiliations et participations à d'autres institutions de droit public ou privé

Nom	But	Type/forme juridique	Affiliation	Sortie	Commentaires
Syndicat de communes Bévilard, Champoz, Court, Malleray, Pontenet, Sorvilier	Communauté scolaire de l'Ecole secondaire du Bas de la Vallée de Tavannes	Syndicat de communes			
Société coopérative du Tennis de l'Orval	100 parts nominatives de fr. 100.00	Parts à une société coopérative	05.05.1994		
Société coopérative Dynamic Habitat	16 parts à fr. 10'000.00	Parts à une société coopérative	24.09.1998		
Société coopérative Le Royal	Part à fr. 5'000.00	Part à une société coopérative	01.01.1999		
Société anonyme Téléskis SA Les Prés-d'Orvin	Bon de participation de fr. 100.00	Bon de participation dans une société anonyme	31.03.2000		
Société anonyme Diapason SA	Action nominative de fr. 500.00	Action nominative d'une société anonyme	12.12.1983		
Société coopérative Dynamic Habitat	20 parts à fr. 10'000.00	Parts à une société coopérative	21.04.2005		
Société coopérative Banque Raiffeisen Haute Birse	Part sociale à fr. 200.00	Part à une société coopérative	20.03.2008		
Société coopérative Cinéma Palace	Part sociale à fr. 100.00	Part à une société coopérative	03.12.2011		
Conférence Régionale des Transports Bienne-Seeland-Jura bernois	Déclaration d'adhésion		04.11.1994		
Direction de l'autorité sociale régionale et SSCO	Contrat d'affiliation en Malleray et Champoz, Pontenet, Rebéveilier, Reconvilier	Contrat d'affiliation	10.12.2003		
Association Action Jeunesse Régionale	Prestations professionnelles et pédagogiques qui visent à soutenir et stimuler les enfants et adolescents	Association	01.01.2011		
Association ASSAD	Aide et soins à domicile de la Vallée de Tavannes et du petit-Val	Association	1999		
Association	Sapeurs pompiers Moron	Association	2006		
Société anonyme Celtor					
Association des Maires et Présidents de Bourgeoisies	Fournir à ses membres l'occasion de discuter entre eux, des choses utiles, intéressant les communes au point de vue administratif, agricole, industriel ou économique	Association			

COMMUNE MIXTE DE PONTENET

Liste des adhésions à des syndicats

SECTA	alimentation en eau potable
SECOR	assainissement eaux usées
SSEVT	Syndicat su Service l'emploi de la Vallée de Tavannes
Colline	Syndicat au Home
Pompiers	Collaboration intercommunale avec Bévillard
ESM	Ecole secondaire de Malleray
AVS	Collaboration intercommunale avec Malleray et Bévillard
PCi	collaboration et transfert de tâches pour la Protection civile
SAFIC	Améliorations foncières
ASAD	Aide et soins à domicile vallée de Tavannes
CEP	Chambre d'économie publique
	Colonies de vacances de la Vallée de Tavannes
Triage forestier	pour les pâturages et le bois
Cimetière de Bévillard	
Cinéma Palace	
Celtor SA	déchets
Banque Raiffeisen	
Jura bernois tourisme	
Association des Maires et Présidents de Bourgeoisie	
Commission de la Piscine de l'Orval	
Ecole de musique du Jura bernois	
Groupement d'aménagement cantonal	
Centre de jeunesse régionale	
Association des communes bernoises	
Conférences des maires	
Centre de puériculture du Canton de Berne	
Ligue Pulmonaire	
Centre de pédagogie curative Tavannes	
Conférence régionale des transports	

Commune de Bévillard

Inventaire des affaires pendantes

Affaire / Sujet	Compétence	Statut	Commentaires
Etude de la pose de conteneurs semi-enterrés, Molok	Conseil municipal	2014-2015	Sous réserve d'un référendum facultatif
PAE "Espace Birse" Zpoi	Assemblée municipale	2014-2015	En cours à l'OACOT pour examen préalable
Réfection complète de la Rue Neuve	Assemblée municipale	En cours	Les travaux vont débuter dans le courant du mois d'août 2013
Etude sur l'élaboration d'un ouvrage "Histoire de Bévillard"	Printemps 2014	Appels d'offres en cours de réalisation	Sous réserve d'un référendum facultatif
Révision plan d'aménagement communal	Assemblée municipale	En cours	
Réaménagement du ruisseau de Champoz	Assemblée municipale	En cours	En circulation canton de Berne

Annexe 3

Commune de Malleray

Inventaire des affaires pendantes des communes contractantes à la date de la conclusion du contrat

Affaire / sujet	Compétence	Statut	Commentaires
Éco-Lignière SA - établissement d'un plan de quartier pour la construction de 5 bâtiments locatifs	Assemblée municipale	en cours - juin 2014	Le dossier est à l'OACOT pour examen préalable
Éco-Lignière SA - construction et exploitation d'une centrale de chauffage au bois pour alimenter divers bâtiments publics et privés	Assemblée municipale	en cours - automne 2014	
Rénovation et assainissement de la halle de gymnastique Champ-Martin	Assemblée municipale	en cours - automne 2014	
Étude de la pose de conteneurs à déchets ménagers (MOLOK)	Conseil municipal	en cours automne 2014	sous réserve du référendum facultatif
Zone à planification obligatoire Espace-Birse	Assemblée municipale	07.avr.14	

Malleray, le 2 avril 2014

DOSSIERS EN SUSPENS - COMMUNE MIXTE DE PONTENET

Annexe 3

Date Assemblée	Objet	Montant
14.12.2010	Demande de crédit pour la réfection du réseau des eaux usées à Champ Quin - PGEE	250'000.-
25.06.2013	Demande de crédit concernant la future conduite du SECTA	988'916.- dont 502'980.- à charge
25.06.2013	Demande de crédit pour le PGEE	775'000.-

Annexe 8

Commune de Bévillard

Inventaire de la situation financière de la commune de Bévillard au 31.12.2012

Compte	Désignation	Montant en CHF	Commentaires
1	Actifs	13'624'632.81	
10	Patrimoine financier	8'574'556.35	
100	Disponibilités	3'187'087.35	
1000	Caisse	94.85	
1001	Compte postal	218'288.08	
1002	Banques	2'968'704.42	
101	Avoirs	3'974'767.70	
1010	Coopérative	328'042.55	
1012	Impôts à encaisser	2'144'438.10	
1013	Restitutions de collectivités publiques	512'514.15	
1015	Autres débiteurs	989'772.90	
102	Placements	1'384'431.00	
1023	Immeubles	1'331'293.00	
1025	Approvisionnement	53'138.00	
13	Actifs transitoires		
1030	Actifs transitoires	28'270.30	
11	Patrimoine administratif	5'050'076.46	
114	Investissements propres	5'033'160.46	
1141	Ouvrage de génie civil	795'616.31	
1143	Terrains bâtis	2'629'776.55	
1146	Mobiliers, machines, véhicules	257'866.00	
1149	autres investissements propres	1'349'901.60	
115	Prêts et participations permanentes	16'916.00	
1155	Institutions privées	16'916.00	
2	Passifs	-13'624'632.81	
20	Engagements	-11'141'694.02	
200	Engagements courants	-855'503.12	
2000	Créanciers	-855'503.12	
202	Dette à moyen et long terme	-9'738'900.00	
2020	Emprunts hypothécaires	-9'738'900.00	
203	Engagements envers des entités	-2'143.90	
2033	Fondations dépendantes	-2'143.90	
204	Provisions	-497'170.00	
2040	Provisions sur avoir	-497'170.00	
205	Passifs transitoires	-47'977.00	
2050	Provisions sur avoir	-47'977.00	

Compte	Désignation	Montant en CHF	Commentaires
	A C T I F	11'548'762.16	
	PATRIMOINE FINANCIER	7'392'308.56	
00	DISPONIBILITES	1'700'575.29	
000	Caisse	3'463.55	
001	Compte postal	1'664'316.11	
002	Banques	32'795.63	
	AVOIRS	3'833'482.89	
010	Avances	0.00	
011	Comptes courants	0.00	
012	Impôts à encaisser	2'194'289.05	
013	Restitutions de collectivités publiques	816'912.85	
015	Autres débiteurs	437'146.79	
016	Avoirs à terme fixe	0.00	
019	Autres avoirs	385'134.20	
	PLACEMENTS	1'818'286.63	
020	Avoirs à revenu fixe	303'922.68	
021	Actions et parts sociales	784'950.00	
023	Immeubles	725'441.95	
025	Approvisionnement	3'972.00	
029	Autres placements	0.00	
	ACTIFS TRANSITOIRES	39'963.75	
030	Actifs transitoires	39'963.75	
	PATRIMOINE ADMINISTRATIF	4'156'453.60	
04	INVESTISSEMENTS	4'119'436.60	
040	Terrains non bâtis	1.00	
041	Ouvrages de génie civil	2'462'216.60	
043	Terrains bâtis	1'657'210.00	
046	Mobilier, machines, véhicules	9.00	
047	Approvisionnement	0.00	

149	Autres investissements propres	0.00	
15	AUTRES DEBITEURS	0.00	
151	Canton	0.00	
152	Communes	0.00	
153	Etablissements communaux	0.00	
154	Entreprises semi-publiques	0.00	
155	Institutions privées	0.00	
156	Personnes physiques	0.00	
159	Autres prêts et participations permanentes	0.00	
16	SUBVENTIONS D'INVESTISSEMENTS	37'017.00	
162	Communes	0.00	
163	Etablissements communaux	0.00	
164	Entreprises semi-publiques	0.00	
165	Institutions privées	37'017.00	
166	Personnes physiques	0.00	
169	Autres subventions d'investissements	0.00	
2	FINANCEMENTS SPECIAUX	0.00	
28	AVANCES AUX FINANCEMENTS SPECIAUX	0.00	
280	Avances aux financements spéciaux	0.00	
3	DECOUVERT DU BILAN	0.00	
39	DECOUVERT DU BILAN	0.00	
390	Découvert du bilan	0.00	
	P A S S I F S	-11'548'762.16	
	ENGAGEMENTS	-8'709'956.47	
10	CREANCIERS	-776'587.13	
100	Créanciers	-776'587.13	
106	Comptes courants	0.00	
109	Autres engagements courants	0.00	
11	DETTES A COURT TERME	0.00	
110	Banques	0.00	

011	Collectivités de droit public	0.00	
012	Entreprises publiques indépendantes	0.00	
02	DETTES A MOYEN ET LONG TERME	-7'058'450.00	
020	Emprunt garantis par cédule hypothécaire	0.00	
021	Emprunt garantis par reconnaissance de dette	-7'058'450.00	
023	Emprunts par obligations	0.00	
03	ENGAGEMENTS ENVERS DES ENTITES PART.	-270'544.33	
030	Etablissements communaux	0.00	
033	Fondations dépendantes administrées par la collectivité	-270'544.33	
04	PROVISIONS	-325'864.96	
040	Compte de fonctionnement	-139'860.00	
041	Compte des investissements	0.00	
049	Comptes correctifs d'actifs	-186'004.96	
05	PASSIFS TRANSITOIRES	-278'510.05	
050	Passifs transitoires	-278'510.05	
07	FINANCEMENTS SPECIAUX	-1'060'326.97	
08	ENGAGEMENTS ENVERS LES FIN. SPECIAUX	-1'060'326.97	
080	Financements spéciaux fondés sur le droit supérieur	-951'547.12	
081	Financements spéciaux fondés sur un règlement communal	-108'779.85	
09	FORTUNE NETTE	-1'778'478.72	
09	FORTUNE NETTE	-1'778'478.72	
090	Fortune nette	-1'778'478.72	

Commune mixte de Pontenet

Aperçu du Bilan

		01.01.2012 - 31.12.2012	
		Etat au 1.1	Etat au 31.12
		Augmentation	Diminution
.1	Actif	1'463'817.11	61'937.56
.10	> Patrimoine financier	1'069'336.61	8'297.26
.100	> > Disponibilités	1'16'541.61	
.1000.01	> > > Caisse	6'877.60	4'785.00
.1001.01	> > > Compte de chèque postal 25-6847-7	109'664.01	
.1002.02	> > > Raiffeisen 10069.70: c/c		471.88
.101	> > Avoirs	368'667.55	
.1012.01	> > > Compte de virement auprès du canton (ADV)		9'406.60
.1012.02	> > > Impôts à encaisser Nesko	304'880.15	12.55
.1013.01	> > > Répartition des charges OS	63'987.40	52'366.40
.1015.03	> > > Débiteurs acompte eaux		26'898.35
.1015.04	> > > Débiteurs déchets	1'247.50	1'247.50
.1015.05	> > > Débiteurs	14'801.40	14'801.40
.102	> > Placements	546'795.55	217.20
.1020.04	> > > Part sociale Raiffeisen no 81362	200.00	
.1022.01	> > > Biens paroissiaux selon acte de classification	4'339.20	200.00
.1023.01	> > > Immeubles, bâtiments	529'849.95	4'339.20
.1023.02	> > > Terres cultivables	11'900.00	529'849.95
.1025.01	> > > Stock vignettes	506.40	11'900.00
.103	> > Actifs transitoires	37'131.90	217.20
.1030.01	> > > Actifs transitoires	37'131.90	28'053.30
.1030.99	> > > Compte d'attente		28'053.30
.11	> Patrimoine administratif	394'480.50	53'540.30
.114	> > Investissements propres	394'478.50	53'540.30
.1141.01	> > > Routes et chemins communaux	20'200.00	2'168.45
.1141.02	> > > Alimentation en eau potable	2'946.45	2'945.45
.1141.03	> > > Canalisations des eaux usées, collecteurs, PGEE	44'428.05	15'736.40
.1141.04	> > > Eclairage public	18'000.00	1'800.00
.1141.05	> > > Rives de la Birse	1.00	1.00
.1141.06	> > > Carrière aménagée	1.00	1.00
.1141.07	> > > Remaniement parcellaire / aménagement local / viabilisation	1.00	1.00
.1141.08	> > > Giratoire bas du village	131'292.00	13'130.00
.1143.01	> > > Bâtiment scolaire	147'602.00	14'760.00
.1143.02	> > > Place et chemin scolaires	30'000.00	3'000.00
.1143.03	> > > Hangar des pompes	1.00	1.00
.1143.04	> > > Remises	1.00	1.00
.1143.05	> > > Nouvelle chambre à lait	1.00	1.00
.1146.01	> > > Hydrants	1.00	1.00
.1146.02	> > > Mobilier bourgeoisie	1.00	1.00
.1146.03	> > > Mobilier, outillages	1.00	1.00
.1146.04	> > > Machines de bureau	1.00	1.00
.115	> > Prêts et participations permanentes	2.00	2.00
.1153.01	> > > Service électrique	1.00	1.00
.1154.04	> > > Fondation Bellelay	1.00	1.00

BIENS-FONDS BOURGEOIS CEDES LE 28.04.1986 DANS LE CADRE DE LA CREATION DE LA COMMUNE MIXTE DE PONTENET

Fusion Valbirse - liste des biens bourgeois de Pontenet				
No de parcelle	Adresse	type de bien	contenance	Valeur officielle
29	Bas du village	bâtiment, cour, jardin, installation	55 m2	0
31	Milieu du village	bâtiment, cour, jardin, installation	4 m2	0
78	Pâturage de l'Envers	champ, pré, verger, terrain maraîcher	61892 m2	12'940.-
118	Ravière	champ, pré, verger, terrain maraîcher	301 m2	0
236	Petite Sagne	champ, pré, verger, terrain maraîcher	747 m2	220.-
279	Les Perches	ferme louée agriculteur	203'918 m2	176'920.-
281	Enson charrière	route, pâturage boisé	13'196 m2	1'810.-
282	Au Cart	pâturage boisé	26'040 m2	3'950.-
290	Vers chez Poudrier	route, champ, pâturage	44'152 m2	7'280.-
291	Pâturage du Droit	route, chemin, forêt, pâturage, réservoir, habitation, stand de tir, ciblérie	1'182'152 m2	292'330.-
297	Rameul	route, chemin, pâturage boisé	61'344 m2	9'280.-
318	Enson charrière	pâturage boisé	12'431 m2	1'600.-
336	Sur la Montagne	route, chemin, champ, pâturage, forêt	36'004 m2	4'360.-
898	Prés Navaz	route, chemin, forêt, pâturage,		
		bâtiment, ouvrages	54'491 m2	11'700.-
962	Vers le mur de Pontenet	route, chemin, pâturage	25'032 m2	4'080.-